

47 REC DEL SOLÀ



NO TE PIERDAS...

la oportunidad de recorrer los itinerarios interpretativos con un guía turístico. Solicita más información en la oficina de turismo de Andorra la Vella.

SABÍAS QUE...

durante los siglos XVII y XVIII el crecimiento de la población andorrana llevó a crear más tierras de cultivo? La ocupación de la solana de la montaña la transformó en bancales. Aunque la acequia se construyó en 1893, a día de hoy todavía se pueden observar a lo largo del recorrido una gran cantidad de huertos de patatas, lechugas, tomates, cebollas y otras hortalizas.

TOPONIMIA

Rec: en castellano, acequia-; del pre-romano *recu*, "canal o zanja abierta en la tierra para conducir las aguas recogidas de un río o torrente mediante un embalse (en Andorra, llamado *aixec*, porque levanta/alza -aixeca, en catalán- el nivel del agua). Las acequias son para regar cultivos.
Solà: en castellano, solana-; Del latín *solanu*, "de la parte del sol", es la ladera de la montaña expuesta al sol.



Vista panoràmica



Pajar



Rec del Solà



Hilera de chopos

Hasta la fecha, las acequias del Solà y del Obac (que se encuentra en la parte sombría de Andorra la Vella) han dado y dan la posibilidad de que, a escasos metros del núcleo urbano, los ciudadanos puedan ir a practicar deporte, a pasear, a contemplar el pueblo desde una perspectiva adecuada para captar su crecimiento, o simplemente a descargar el estrés que supone la dinámica urbana.










Han sido y continúan siendo un pulmón natural que conecta el núcleo urbano con el paisaje natural y cultural que lo rodea, y generan una infinidad de elementos para la educación ambiental y la reflexión sobre el desarrollo sostenible.

A partir de esta idea fundamental, el Comú d'Andorra la Vella decidió conectar el espacio de las dos acequias con otros espacios de la

parroquia de alto interés natural, histórico y cultural, con la finalidad de establecer una gran faja periférica alrededor de todo el núcleo urbano de Andorra la Vella. Esta faja, llamada *Anella Verda*, tiene como misión llegar a ser un espacio natural de unos 15 kilómetros de trazado, que rodee la zona urbana.

Dentro de la acequia del Solà, podemos encontrar 3 itinerarios interpretativos: la *transformación agrícola del valle*, pequeño itinerario con la posibilidad de interpretar los valores agrícolas y ramaderos, y la propia acequia; *el crecimiento y la urbanización del valle*, itinerario que parte de la zona de la acequia pero que se adentra en el centro histórico y tradicional de la parroquia; y *el ser humano y su adaptación a los riesgos naturales*, itinerario que nos acerca a la gestión del hombre en relación a los riesgos naturales.

FICHA TÉCNICA

-    
-  1H 10 MIN
-  -3 M
-  5.130 M
-  NO*
-  TIEMPOS APROXIMADOS

SEÑALIZACIÓN DEL RECORRIDO

-   
-  DIRECCIÓN EQUIVOCADA



LUGAR ALTURA	DISTANCIA DESNIVEL	TIEMPO	COORDENADAS	DESCRIPCIÓN
1 REC DEL SOLÀ 1.100 m	-- (-)	--	N42 30.798 E1 31.774	Para llegar al punto de partida, debemos ir al cruce de acceso al colegio de Sant Ermengol. El Camí de la Llobatera, a la izquierda en dirección sur, nos llevará a la acequia, desde donde seguiremos la dirección del agua. 
2 CAMINO DE LOS ESQUIS 1.098 m	3.500 m (-2 m)	1h	N42 30.613 E1 31.333	Recorremos una zona de huertos y flora propia de la solana, con un contraste evidente entre la zona sobre la acequia y la zona que queda por debajo. 
3 MERENDERO DE LA ACEQUIA DEL SOLÀ 1.098 m	4.240 m (0 m)	1h 40'	N42 30.448 E1 31.032	Tan solo unos metros sobre la acequia encontramos un merendero con mesas y parrillas fijas para poder disfrutar del magnífico mirador del valle. El recorrido presenta muchos caminos por los que acceder a la acequia, si logramos superar la fuerte pendiente de la solana. 
4 FINAL DEL REC DEL SOLÀ 1.097 m	5.130 m (-1 m)	2h'	N42 30.280 E1 30.620	Ya hemos llegado a la parte final del Rec del Solà. Durante el recorrido hemos podido prestar atención a la información de los 3 itinerarios interpretativos que se pueden hacer: la transformación agrícola del valle, el crecimiento y la urbanización de la zona y el ser humano y su capacidad de adaptación a los riesgos naturales. ¿Os animáis? 



*El regreso se realiza por el mismo camino.

PERFIL DEL RECORRIDO

