

# 43 ITINÉRAIRE DANS LA VALLÉE D'ENCLAR

(JUSQU'AUX PRÉS DU PAQUETAIRE)

## NE MANQUEZ PAS...

La visite de Sant Vicenç d'Enclar, au-dessus du haut plateau, qui fait partie du Parc archéologique du Roc d'Enclar, un lieu de contrôle visuel stratégique sur toute la vallée. Son occupation humaine du Bronze ancien jusqu'à la fin du XVIII<sup>e</sup> siècle montre qu'il s'agit du temple le plus ancien de tout le pays. Les différentes campagnes de fouille ont permis de découvrir de manière exhaustive l'occupation du rocher, à l'intérieur duquel l'on a retrouvé le seul vestige de l'occupation musulmane dans la Principauté.

## SAVIEZ-VOUS QUE...

L'ensemble archéologique du Roc d'Enclar et le fond de la vallée traversé par la rivière Valira jusqu'à La Margineda offrent la plus grande concentration de biens d'intérêt culturel en Andorre, avec différents chemins permettant de revivre les événements les plus importants de notre histoire, du paléolithique jusqu'à nos jours.

## TOPONYMIE

**Enclar :** Si l'étymologie de ce nom est bien latine, de *claru*, "qui se laisse bien voir", dans les noms de lieux montagneux, il signifie généralement "pelé" et est peut-être d'étymologie celte.



Chamois  
(*Rupicapra rupicapra*)



Source d'eau



Rochers



Chemin






L'itinéraire de la vallée d'Enclar démarre dans la localité de Santa Coloma. Le point de départ, où nous trouvons une table et un banc, se caractérise par la présence de sureaux noirs (*Sambucus nigra*), de merisiers (*Prunus avium*) et de ronces à feuilles d'Orme (*Rubus ulmifolius*). On y trouve habituellement la faune vivant dans les zones situées à proximité d'agglomérations, comme l'hirondelle de rochers (*Ptyonoprogne rupestris*), le martinet noir (*Apus apus*), le rougequeue noir (*Phoenicurus ochruros*) et le serin cini (*Serinus serinus*). Le chemin monte en zigzaguant entre les pins sylvestres (*Pinus sylvestris*), les chênes verts (*Quercus ilex*) et les chênes pubescents (*Quercus pubescens*). Dans le sous-bois, nous retrouvons surtout du buis commun (*Buxus sempervirens*) et des amélanchiers à feuilles ovales (*Amelanchier ovalis*). Entre les pierres, nous observons le lézard espagnol (*Podarcis hispanicus*) et le lézard des murailles (*Podarcis muralis*).

Le chemin d'Enclar est l'un des meilleurs endroits pour observer les grands rapaces, surtout en

période de migration, car nous trouvons des tronçons très ouverts avec des zones rocailleuses en granit : milan noir (*Milvus migrans*), vautour fauve (*Gyps fulvus*), etc. Au fur et à mesure de notre ascension apparaît le chêne pubescent (*Quercus pubescens*), accompagné du chèvrefeuille des haies (*Lonicera xylosteum*). Au petit col de Sant Vincenç, nous trouvons le chemin nous conduisant à l'église du même nom, entre des tilleuls et des troènes, un arbuste dont les feuilles ressemblent à celles de l'olivier. Dans les zones plus humides pousse la prêle des champs (*Equisetum arvense*). Tôt ou tard dans la journée, il est facile d'y observer des chevreuils (*Capreolus capreolus*), des isards (*Rupicapra rupicapra*) et des sangliers (*Sus scrofa*). La vallée d'Enclar est l'une des zones de la Principauté avec la plus importante population d'ongulés du pays. Si vous vous y trouvez à la première ou à la dernière heure de la journée, vous pourrez sûrement en observer. Si ce n'est pas le cas, alors vous pouvez en chercher des traces, comme des empreintes ou des excréments.



### FICHE TECHNIQUE

-  1H 10 MIN
-  1H
-  +380 M
-  1.720 M
-  NON\*

 DURÉE ESTIMÉE

### SIGNALISATION DU PARCOURS


-   
-  MAUVAISE DIRECTION



TOPOGUIDE



LIEU	ALTITUDE	DISTANCE D'ENVELE	DURÉE	COORDONNÉES	DESCRIPTION
1	<b>RUE DES BARRERS</b> 985 m	-- (-)	--	N42 29.769 E1 29.799	Nous partons du parking situé à côté de l'église Santa Coloma et nous nous dirigeons vers le pied de la vallée d'Enclar en traversant le complexe Prat Condal, où nous trouverons une sculpture des artistes canadiens Dam de Nogales. Nous nous dirigeons vers la partie supérieure du parc longeant le chemin Ral, où nous trouvons la rue des Barrers puis, au bout de cette rue, le début de l'ascension vers la vallée.
2	<b>PETIT COL DE SANT VICENÇ</b> 1.166 m	620 m (+181 m)	25'	N42 29.838 E1 29.566	Le chemin passe par des rochers, sur du plat, puis il monte et zigzague sur des murets de pierre sèche reconstruits récemment, avant d'arriver sur le collet.
3	<b>SOURCE D'EAU</b> 1.265 m	1.300 m (+99 m)	45'	N42 29.999 E1 29.250	Depuis le petit col de Sant Vicenç, nous continuons sur du plat et nous nous enfonçons dans la vallée d'Enclar, en suivant le chemin du même nom. Le chemin monte doucement dans le fond de la vallée et nous mène jusqu'à une source où nous retrouvons les ruines d'une <i>borda</i> , preuve de la présence humaine dans la vallée.



LIEU	ALTITUDE	DISTANCE D'ENVELE	DURÉE	COORDONNÉES	DESCRIPTION
4	<b>PRÉ D'ENCLAR</b> 1.365 m	1.720 m (+100 m)	1h 10'	N42 30.116 E1 28.982	Le sentier continue à monter doucement dans la vallée jusqu'à atteindre le pré d'Enclar, où nous retrouvons les ruines de deux autres bordas, ainsi que plusieurs cultures en terrasses fabriquées en pierre sèche.



\* Le retour s'effectuera en suivant le même chemin.

### PROFIL DU PARCOURS

