

# 46 ITINERARI FINS A L'ESTANY DE LA NOU

SENDERISME A ANDORRA



# 46

## NO ET PERDIS...

la possibilitat de dormir als refugis de Claror o Perafita i rebre l'alba amb unes vistes extraordinàries

## SABIES QUE...

les zones del Riguer i Prat Primer formen part de la zona tampó de la Vall del Madriu-Perafita-Claror (VMPC), conjunt declarat com a Paisatge Cultural per la UNESCO l'any 2004 i on es troba l'estany de la Nou.

## TOPONÍMIA

**Estany de la Nou:** Del romànic *noc*, procedent del llatí *naucu* (derivat de *navis*), no ho hem de relacionar amb el fruit del noguer, sinó amb la hidronímia. La filosofia d'aquest estany i el seu règim de proveïment d'aigua inclina a veure-hi una aportació d'aigua subterrània.



Excursionista a Perafita



Marmota



Refugi

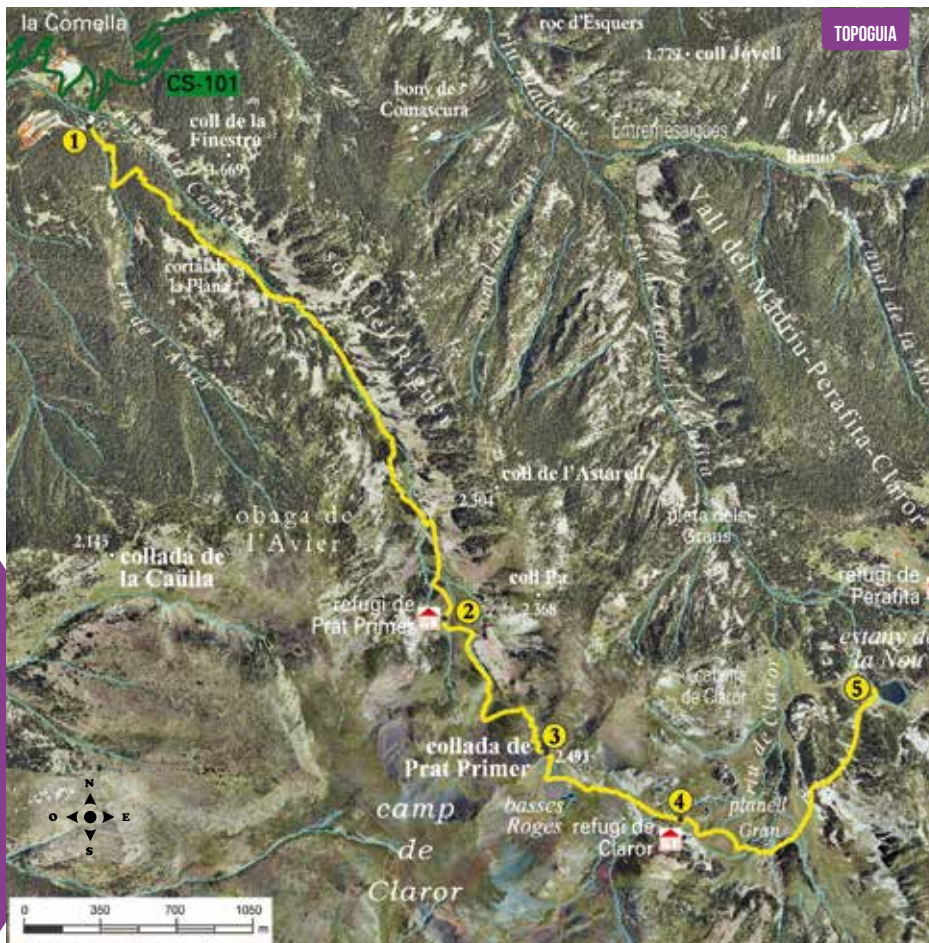
Les zones del Riguer i de Prat Primer han estat, al llarg dels segles, testimonis de l'exploració ramadera i forestal. En un desnivell de 400 m s'han localitzat els jaciments de 14 carboneres, espais destinats a la producció de carbó vegetal.

La vegetació que trobarem és totalment d'estatge alpi amb prats de gesp que n'és el gran protagonista.

Arribant als refugis de Prat Primer i de Claror apareix la marmota. Els prats de gesp queden tacats per exemplars aïllats de ginebró (*Juniperus communis*) i abarset (*Rhododendron ferrugineum*). Aquests arbustos són molt baixos, arran de terra, i amb les branques flexibles, ja que durant l'hivern queden coberts de neu. La tora blava (*Aconitum napellus*), el matafoc (*Sempervivum montanum*), la llucareta (*Serinus citrinella*) i el còlit gris (*Oenanthe oenanthe*) són plantes herbàcies que creixen en aquesta zona. La llucareta i el cò-

lit gris es poden observar sobre els rocs de granit i les branques dels arbusts. La ruta segueix els senyals del GRP pel camí de l'estany de la Nou. El pi negre (*Pinus uncinata*) comença a fer-s'hi present i, al voltant de l'estany de la Nou, final del recorregut, ja hi forma veritables pinedes.

És l'hàbitat de moixons com el reietó (*Regulus regulus*), la mallerenga petita (*Parus ater*) i la mallerenga emplomada (*Parus cristatus*). L'estany de la Nou, a diferència de la majoria d'estanys dels Pirineus formats per aigües fluvials, es nodreix de les aigües freàtiques que corren pel subsòl. És l'estany més meridional del Principat i també el més calent. Si no volem tornar per Prat Primer, ho podem fer per la Vall de Perafita i la Vall del Madriu. Una oportunitat de viure i conèixer de primera mà els elements i fonaments que han portat a la vall a ser declarada paisatge cultural per la UNESCO. Tangible en diferents manifestacions, fruit d'una convivència ordenada i respectuosa de la natura i l'home al llarg dels segles.



### FITXA TÈCNICA



- ● ● ●
- 4H
- +1.151 M
- 260 M
- 7.100 M
- NO\*

TEMPS APROXIMATS

### SENYALITZACIÓ DEL RECORREGUT

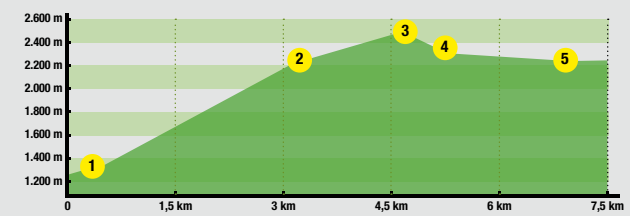
- ● ●
- GRP
- DIRECCIÓ EQUIVOCADA

LLOC ALÇADA	DISTÀNCIA DESNIVELL	TEMPS	COORDENADES	DESCRIPCIÓ
<b>1</b> URBANTZACIÓ LA COMELLA 1.340 m	-- (-)	--	N42 29.909 E1 31.825	Per assolir el punt de sortida, se segueix la carretera de la Comella CS-101 des d'Andorra la Vella tot pujant. Passat, el km 4 es troba un encreuament a la dreta i un aparcament on deixar el vehicle.
<b>2</b> REFUGI DE PRAT PRIMER 2.230 m	3.500 m (+890 m)	1h 30'	N42 28.697 E1 33.030	Per un camí força costerut es remunta la vall de Prat Primer, tot passant pel cortical de la Plana. Més endavant es puja per prats alpins fins al refugi situat en un petit replà.



\* El retorn es pot realitzar per la mateixa ruta d'ascens o dirigir-se al refugi de Perafita (seguint el GRP) i posteriorment baixant per la vall de Perafita tot seguint la variant del GR en direcció a Escaldes-Engordany.

### PERFIL DEL RECORREGUT



LLOC ALÇADA	DISTÀNCIA DESNIVELL	TEMPS	COORDENADES	DESCRIPCIÓ
<b>3</b> COLLADA DE PRAT PRIMER 2.491 m	4.600 m (+261 m)	2h 30'	N42 28.367 E1 33.376	Se segueix l'ascens sobre el refugi, en un tram força pendent. Un darrer pujador força inestable, ens acostava a la collada de Prat Primer.
<b>4</b> REFUGI DE CLAROR 2.280 m	5.500 m (-211 m)	3h	N42 28.206 E1 33.827	Passat el coll, s'inicia el descens vers les Basses Roges, on es troben les traces de camí que per un fort baixador ens acosten al refugi de Claror. Seguim el camí de l'estany de la Nou.
<b>5</b> ESTANY DE LA NOU 2.231 m	7.100 m (-49 m)	4h	N42 28.544 E1 34.480	Tot seguint el GRP per trams força planers, s'arriba a l'estany de la Nou, punt final d'aquesta ruta.

